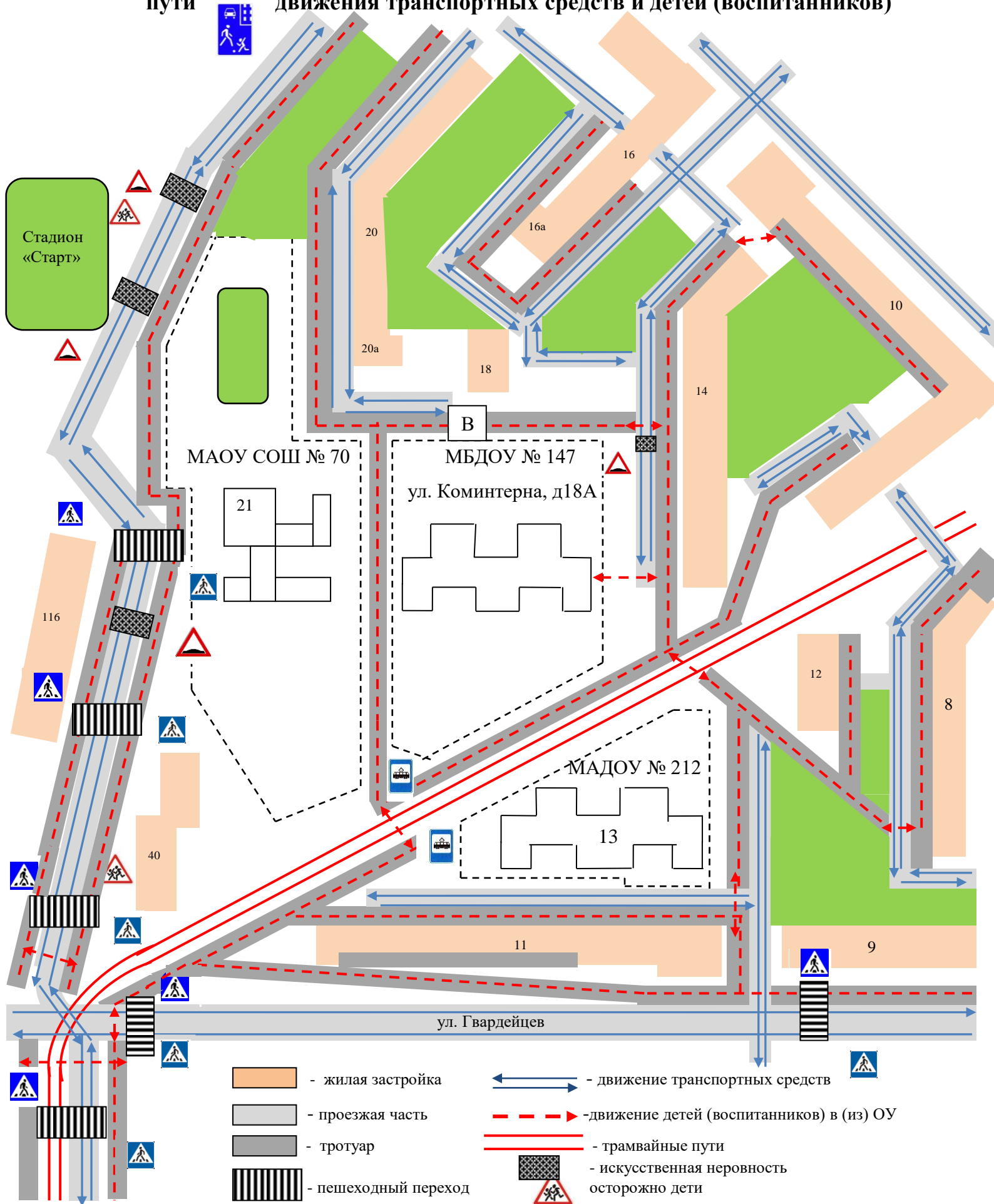


# І. План-схемы ОО.

## 1. План-схема района расположения МБДОУ,

### движения транспортных средств и детей (воспитанников)

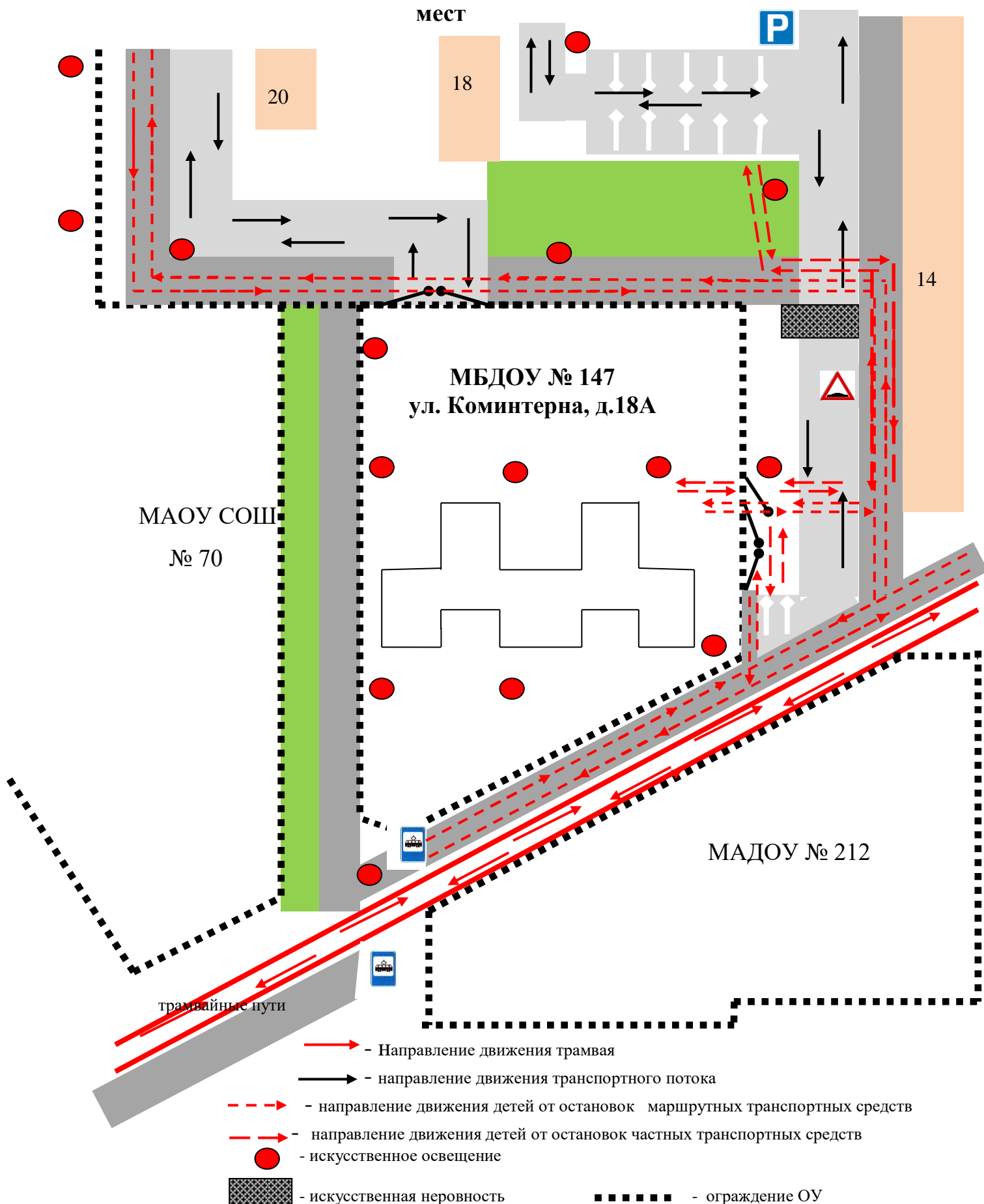
пути



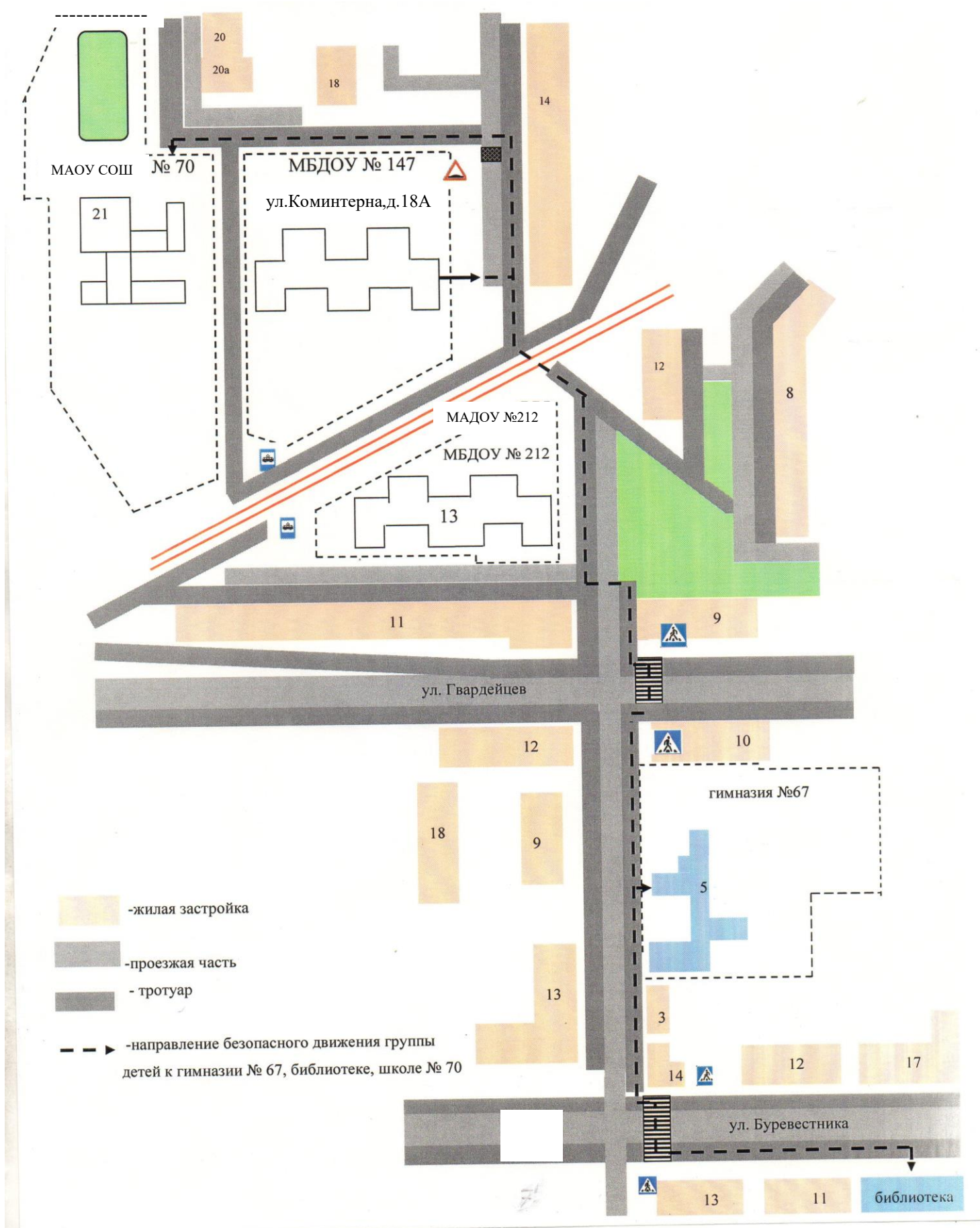
- жилая застройка
- проезжая часть
- тротуар
- пешеходный переход

- движение транспортных средств
- движение детей (воспитанников) в (из) ОУ
- трамвайные пути
- искусственная неровность
- осторожно дети

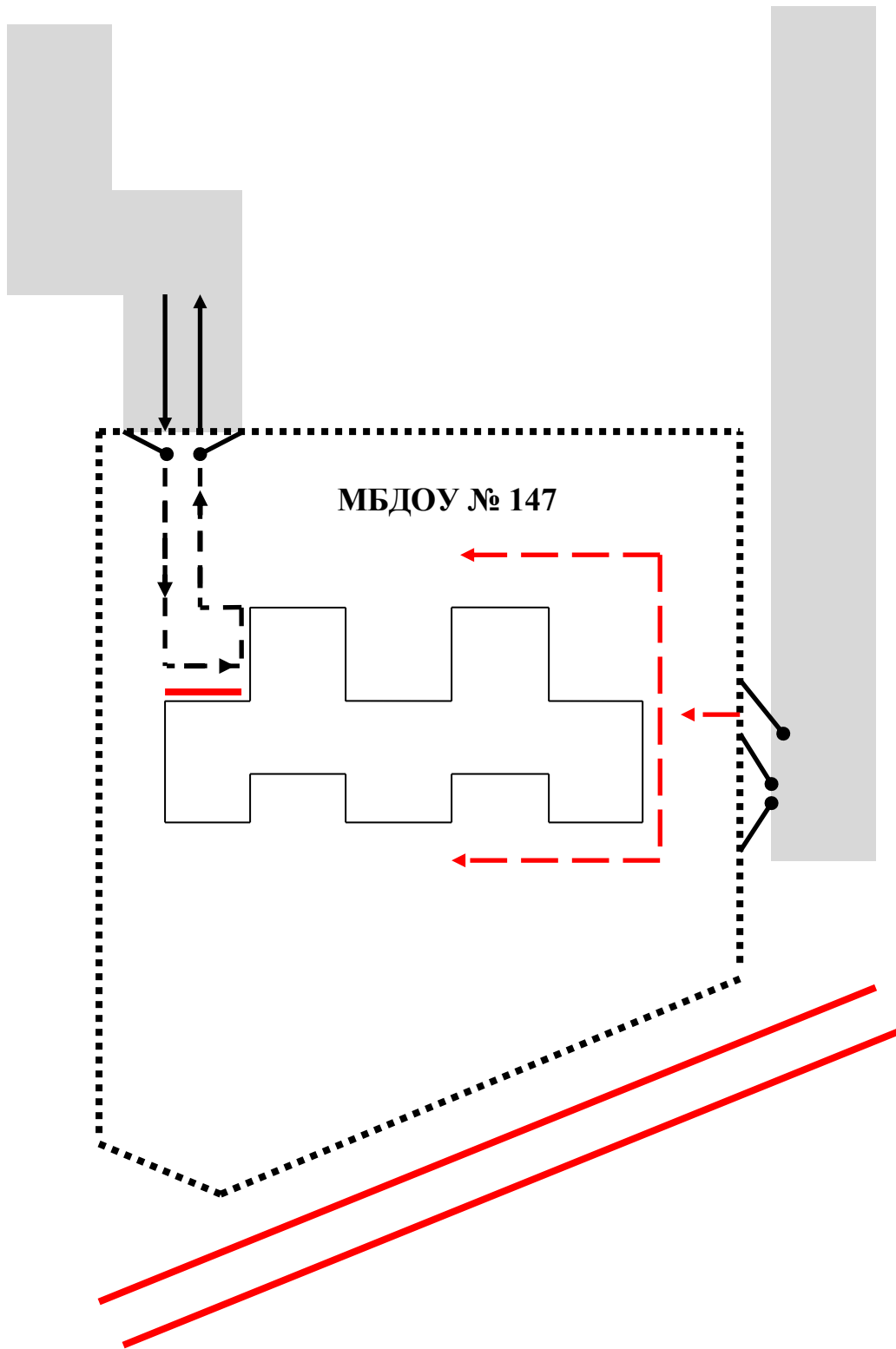
**2.Схема организации дорожного движения в непосредственной близости от МБДОУ с размещением соответствующих технических средств, маршруты движения детей и расположение парковочных мест**


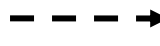




### 3. Маршруты движения организованных групп детей от МБДОУ к библиотеке, школе



#### 4. Пути движения транспортных средств к местам разгрузки/погрузки и рекомендуемые пути передвижения детей по территории МБДОУ



-  - въезд/ выезд грузовых транспортных средств
-  - движение грузовых транспортных средств по территории образовательного учреждения
-  - движение детей на территории образовательного учреждения
-  - место разгрузки/ погрузки